



*Municipalidad de San Miguel Acatán,
Departamento de Huehuetenango
República de Guatemala, C.A.*

Email: munisanmiguelacatan@gmail.com



INFORME MENSUAL

PERTENENCIA SOCIOLINGÜÍSTICA

MUNICIPALIDAD DE SAN MIGUEL ACATÁN, HUEHUETENANGO

ABRIL 2023

INFORME MENSUAL DE PERTENENCIA SOCIOLINGÜÍSTICA ABRIL 2023

1. Introducción

El municipio de San Miguel Acatán se encuentra ubicado al Norte del departamento de Huehuetenango, en el Altiplano Occidental de Guatemala. Limita al norte con los municipios de San Sebastián Coatán y Nentón, al sur con Concepción Huista, al este con los municipios de Santa Eulalia, San Rafael La Independencia y San Juan Ixcoy, y al oeste con Jacaltenango, todos los municipios colindantes pertenecen al departamento de Huehuetenango. Geográficamente se encuentra ubicado en la latitud Norte 15°42'00" y Longitud Oeste 91°37'00". (Plan de Desarrollo Municipal y Ordenamiento Territorial Municipio San Miguel Acatán, departamento de Huehuetenango 2019-2032, 2019).

El idioma oficial de la República de Guatemala es el "ESPAÑOL", además se hablan los idiomas MAYAS, GARÍFUNA Y XINCA. "Artículo 1. Idiomas nacionales. El idioma oficial de Guatemala es el español. "El Estado reconoce, promueve y respeta los idiomas de los pueblos Mayas, Garífuna y Xinka (Ley de Idiomas Nacionales, 2003)".

"El municipio pertenece al pueblo maya de la comunidad lingüística Akateca, el 99.6% de la población es indígena y el 0.4% restante es ladina (Plan de Desarrollo Municipal y Ordenamiento Territorial Municipio San Miguel Acatán, departamento de Huehuetenango 2019-2032, 2019)". En el municipio de San Miguel Acatán del departamento de Huehuetenango la mayoría de la población habla el idioma AKATEKO.

2. Fundamento

Artículo 10. Numeral 28. Las entidades e instituciones del Estado deberán mantener un informe actualizado sobre los datos relacionados con la pertenencia sociolingüística de los usuarios de sus servicios, a efecto de adecuar la prestación de los mismos. (Ley de Acceso a la Información Pública, 2008).

Artículo 10. Estadísticas. Las entidades e instituciones del Estado deberán llevar un registro, actualizar y reportar datos sobre la pertenencia sociolingüística de los usuarios de sus servicios, a efecto de adecuar la prestación de los mismos. (Ley de Idiomas Nacionales, 2003).

3. Descripción

En el mes de abril del año dos mil veintitrés, en la Municipalidad de San Miguel Acatán del departamento de Huehuetenango, se registraron los usuarios, de acuerdo con la siguiente tabla.

Dependencia	Usuarios	Hombres	Mujeres	Pertenencia Sociolingüística	
				Pueblo Maya (Idioma Akateko)	Otros
Oficina de Recursos Naturales	40	19	21	100%	0%
Dirección Municipal de la Mujer -DMM- Secretaría Municipal	66	1	65	100%	0%
Receptoría Municipal	32	20	12	100%	0%
Receptoría Municipal	30	14	16	100%	0%

Cano, A, 2023.

4. Conclusión

- La población hizo uso de los servicios que presta la Municipalidad de San Miguel Acatán, Huehuetenango con una pertenencia sociolingüística maya del 100% (Idioma AKATEKO).

5. Referencias

Referencias

Concejo Municipal de San Miguel Acatán, Huehuetenango. *Plan de Desarrollo Municipal y Ordenamiento Territorial, Municipio de San Miguel Acatán, Huehuetenango 2019 - 2032*. Guatemala. 2019.

Congreso de la República de Guatemala. 2008. *Ley de Acceso a la Información Pública. Decreto Número57-2008*. Guatemala. 2008.

Congreso de la República de Guatemala. 2003. *Ley de Idiomas Nacionales. Decreto 19-2003*. Guatemala, 2003.

6. Anexos

Estadísticas

Contenido	Pág.
1. Introducción	1
2. Fundamento	1
3. Descripción	1
4. Conclusiones	1
5. Referencias	1
6. Anexos	2
Estadísticas	2



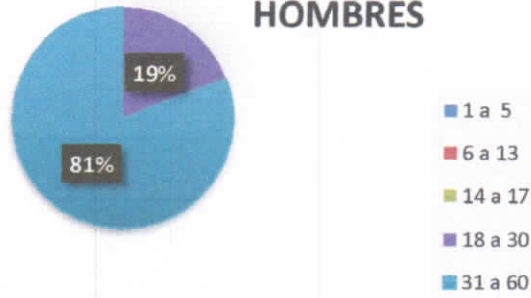
Donaldo Arnandy Cano Escobedo
Secretario Municipal



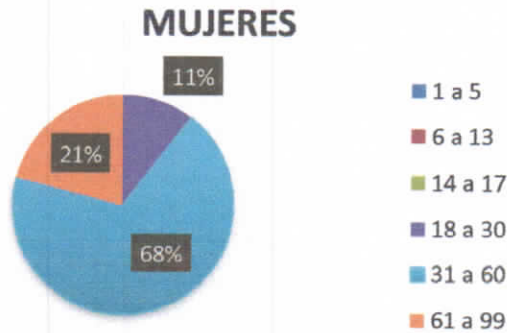
MUNICIPALIDAD DE SAN MIGUEL ACATAN

TOTAL DE USUARIOS 40
 MUJERES 21
 HOMBRES 19

HOMBRES							
EDAD	1 a 5	6 a 13	14 a 17	18 a 30	31 a 60	61 a 99	total
CANTIDAD				4	17		21



MUJERES							
EDAD	1 a 5	6 a 13	14 a 17	18 a 30	31 a 60	61 a 99	total
CANTIDAD				2	13	4	19



PERTENENCIA SOCIOLINGUISTICA

PUEBLO XINCA	
PUEBLO MAYA	98
EXTRANJERO	
CASTELLANO	
NO QUISO CONTESTAR	2
TOTAL	100



INFORME OFICINA DE RECURSOS NATURALES CORRESPONDIENTE A
 ABRIL DE 2023

San Miguel Acatán, mayo
 de 2023.

Rudy Daniel Andrés Pascual
 Rudy Daniel Andrés Pascual
 Técnico Forestal




MUNICIPALIDAD DE SAN MIGUEL ACATAN, HUEHUETENANGO

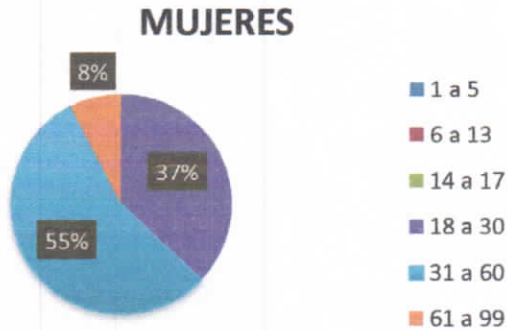
TOTAL DE USUARIOS 66

MUJERES 1
HOMBRES 65

HOMBRES							
EDAD	1 a 5	6 a 13	14 a 17	18 a 30	31 a 60	61 a 99	total
CANTIDAD					1		1




MUJERES							
EDAD	1 a 5	6 a 13	14 a 17	18 a 30	31 a 60	61 a 99	total
CANTIDAD				24	36	5	65



PERTENENCIA SOCIOLINGÜISTICA

PUEBLO XINCA	
PUEBLO MAYA	50
EXTRANJERO	
CASTELLANO	
NO QUISO CONTESTAR	
TOTAL	

PERTENENCIA SOCIOLINGÜÍSTICA



INFORME: Dirección Municipal de la Mujer -DMM-
ABRIL DE 2023

San Miguel Acatán, mayo
de 2023.

Verónica Miguel Juan
Directora DMM

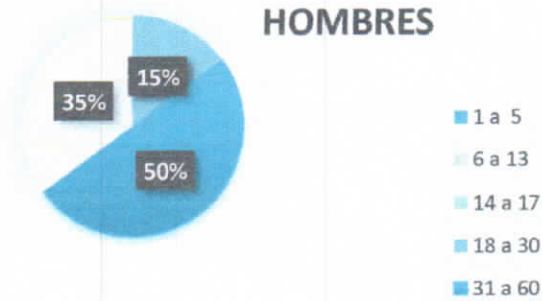


MUNICIPALIDAD DE SAN MIGUEL ACATAN

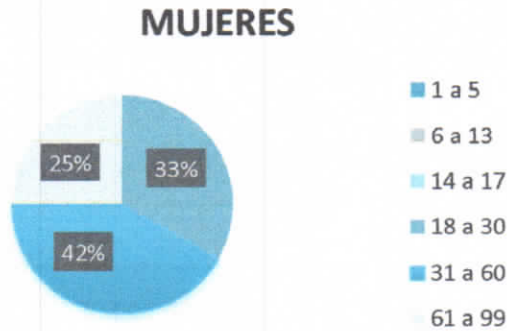
TOTAL DE USUARIOS

MUJERES 12
HOMBRES 20

HOMBRES							
EDAD	1 a 5	6 a 13	14 a 17	18 a 30	31 a 60	61 a 99	total
CANTIDAD				3	10	7	20




MUJERES							
EDAD	1 a 5	6 a 13	14 a 17	18 a 30	31 a 60	61 a 99	total
CANTIDAD				4	5	3	12



PERTENENCIA SOCIOLINGÜISTICA

PUEBLO XINCA	
PUEBLO MAYA	32
EXTRANJERO	
CASTELLANO	
NO QUISO CONTESTAR	
TOTAL	

PERTENENCIA SOCIOLINGÜÍSTICA



INFORME OFICINA DE SECRETARIA MUNICIPAL

ABRIL DE 2023

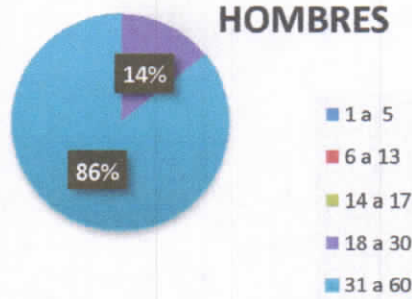
San Miguel Acatán, mayo de 2023.

Juan Juan Francisco
Juan Juan Francisco
 Oficial de Secretaria I

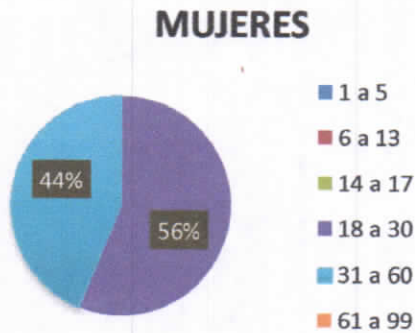
MUNICIPALIDAD DE SAN MIGUEL ACATAN

TOTAL DE USUARIOS	354
MUESTRA SELECCIONADA	30
MUJERES	16
HOMBRES	14

HOMBRES							
EDAD	1 a 5	6 a 13	14 a 17	18 a 30	31 a 60	61 a 99	total
CANTIDAD				2	12		14



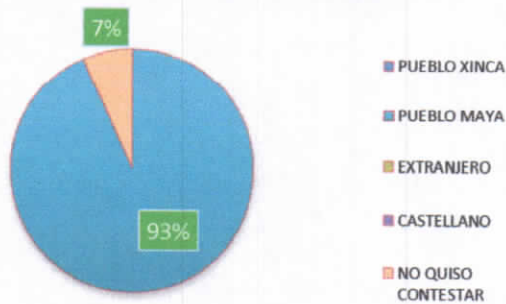
MUJERES							
EDAD	1 a 5	6 a 13	14 a 17	18 a 30	31 a 60	61 a 99	total
CANTIDAD				9	7		16



PERTENENCIA SOCIOLINGÜÍSTICA

PUEBLO XINCA	
PUEBLO MAYA	28
EXTRANJERO	
CASTELLANO	
NO QUISO CONTESTAR	2
TOTAL	30

PERTENENCIA SOCIOLINGÜÍSTICA



INFORME, CORRESPONDIENTE A ABRIL DE 2023
SAN MIGUEL ACATAN, MAYO DE 2023

CRISTOPHER JOSÉ HERNÁNDEZ VELÁSQUEZ
RECEPTOR MUNICIPAL II

